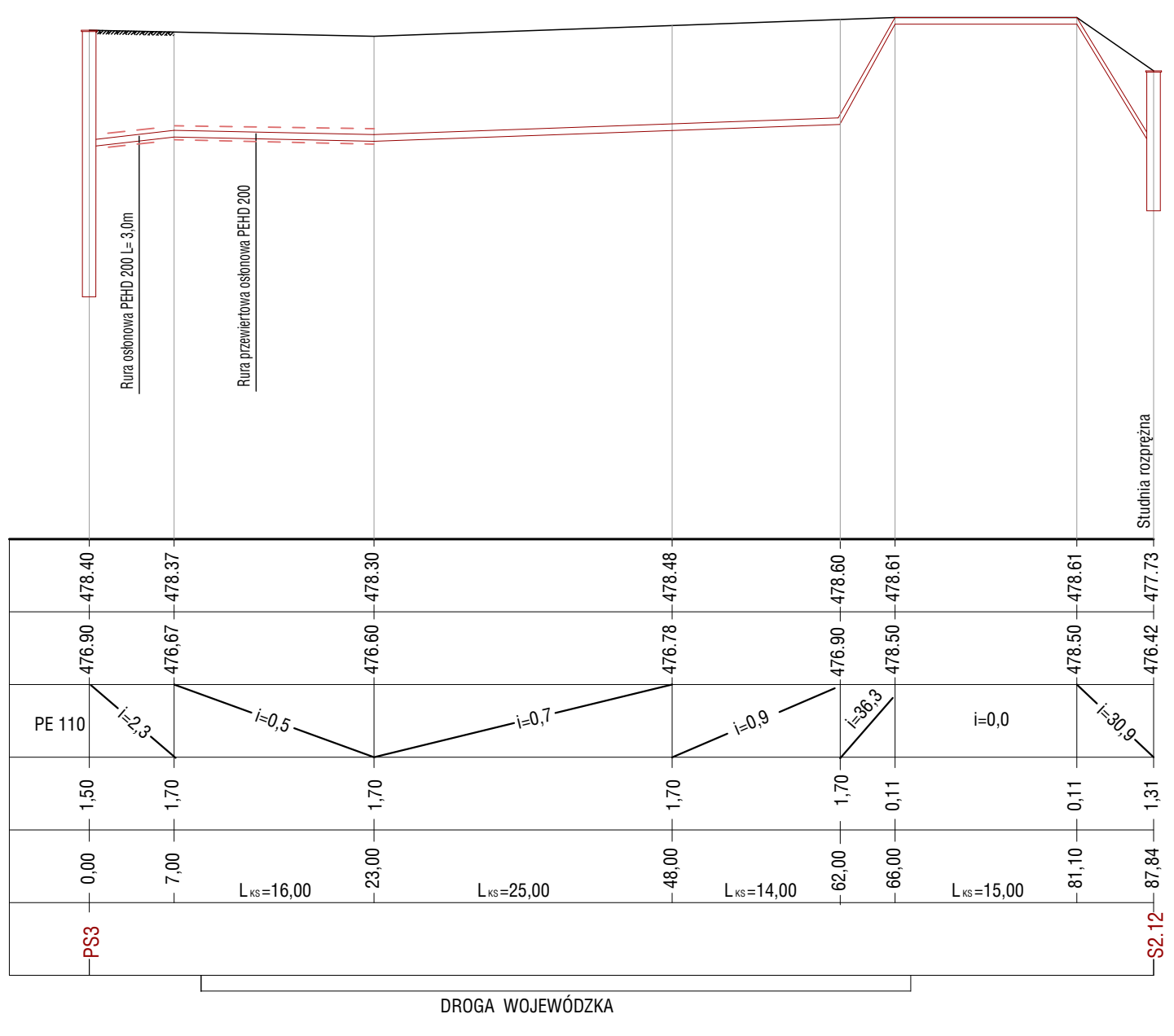

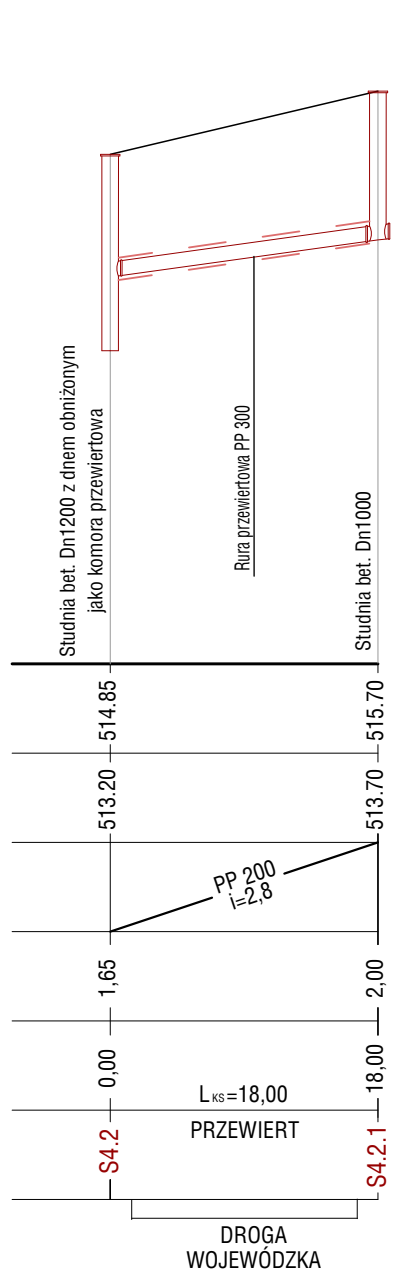
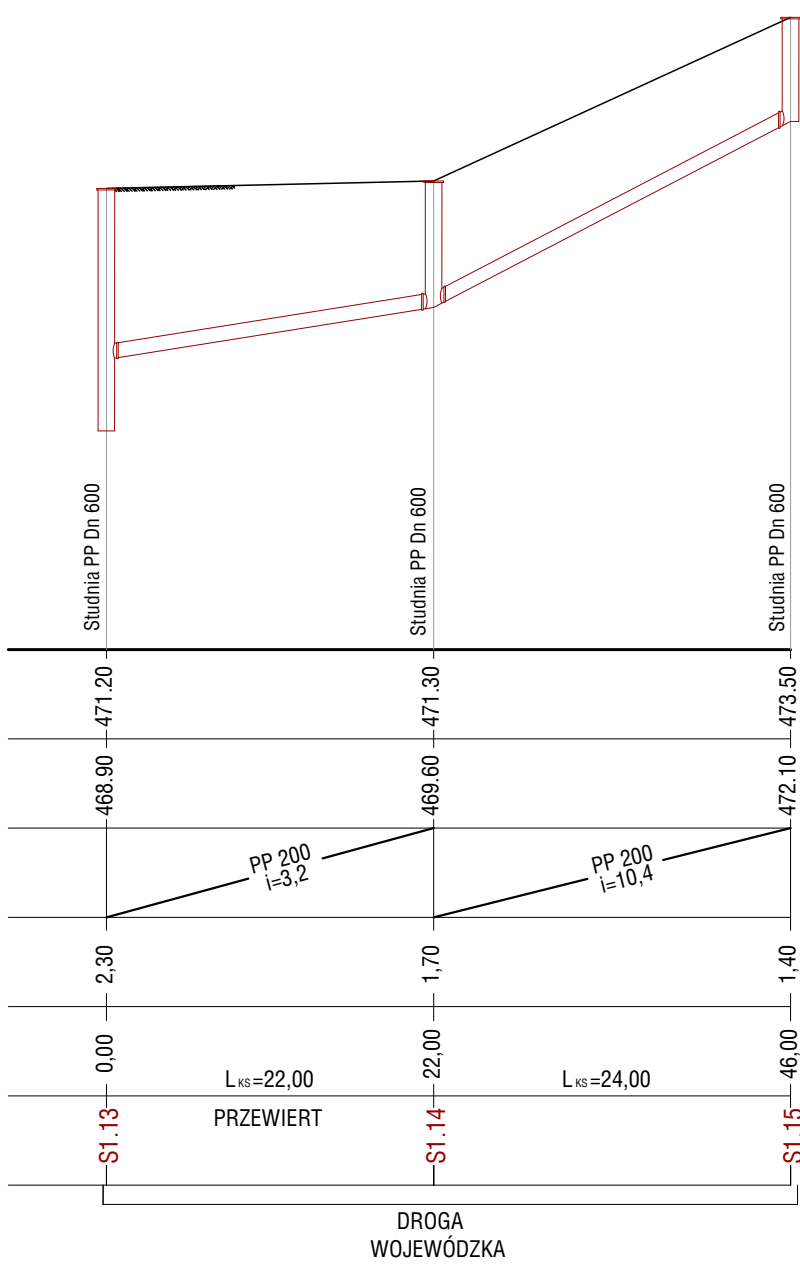
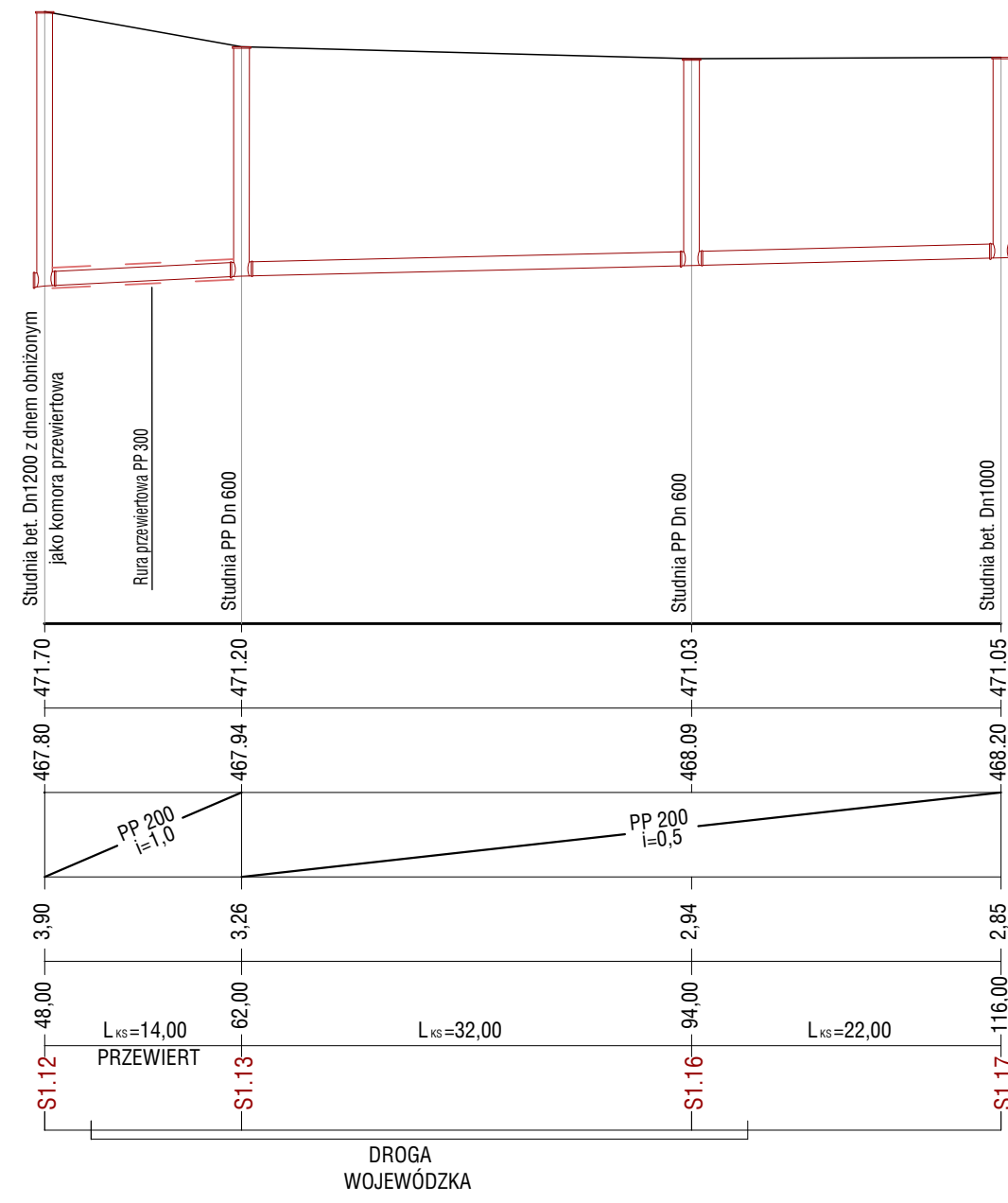
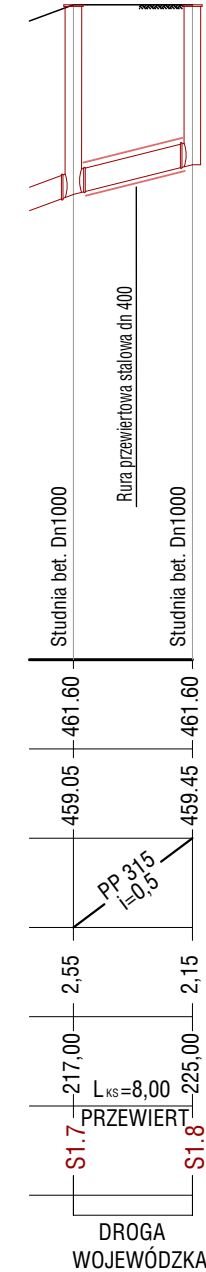


RZĘDNE TERENU [m.n.p.m]
RZĘDNA RUROCIĄGU [m.n.p.m.]
SPADKI [%], ŚREDNICE
GŁĘBOKOŚĆ [m]
ODLEGŁOŚCI, DŁUGOŚCI [m]
OZNACZENIA



PROFILE PODŁUŻNE KANALIZACJI SANITARNEJ SKALA 1: $\frac{100}{500}$

AMELIA WOLĘTA NOWAKA-DANILÓW UL. GOSKAROWA 1 59-850 ŚWIERADÓW-ZDRÓJ		INWESTOR: GMINA MIEJSKA ŚWIERADÓW-ZDRÓJ UL. 11 LISTOPADA 35 59-850 ŚWIERADÓW-ZDRÓJ		TYTUŁ RYSUNKU: PROFIL PODŁUŻNY KANALIZACJI SANITARNEJ	
DATA:	10-2016	OBJEKT ADRES:	ROZBUDOWA SIECI KANALIZACJI SANITARNEJ W ŚWIERADOWIE-ZDRÓJU ŚWIERADÓW ZDRÓJ, DZ. NR 3 (AM-3, OBR. V), 1 (AM-4, OBR. V), 1, 27 (AM-6, OBR. VI), 57 (AM-15, OBR. VI), 32 (AM-17, OBR. VI), 6 (AM-16, OBR. VI)		
SKALA:	1 : 500	PROJEKTANT:	MGR INŻ. PAWEŁ BODZONNY Upr. nr 34905/S Biuro inżynierskie		
NR RYSUNKU:	S-01	SPRAWDZAJĄCY:	MGR INŻ. ANDRZEJ MOJCIWIEWICZ Upr. nr 22940/KJ Biuro inżynierskie		
		STADIUM: PROJEKT BUDOWLANY			